

PODÉLNÝ PROFIL
1: 250/25

KRAJ:	PARDUBICKÝ		
KATASTRÁLNÍ ÚZEMÍ:	Němčice u České Třebové [703001]		
PARCELY:	1706/7	1579/1	
DRUH POZEMKŮ:	ostatní plocha-silnice	ostatní plocha-silnice	

SKLONOVÉ POMĚRY:

NVELETA:

SROVNÁVACÍ ROVINA:

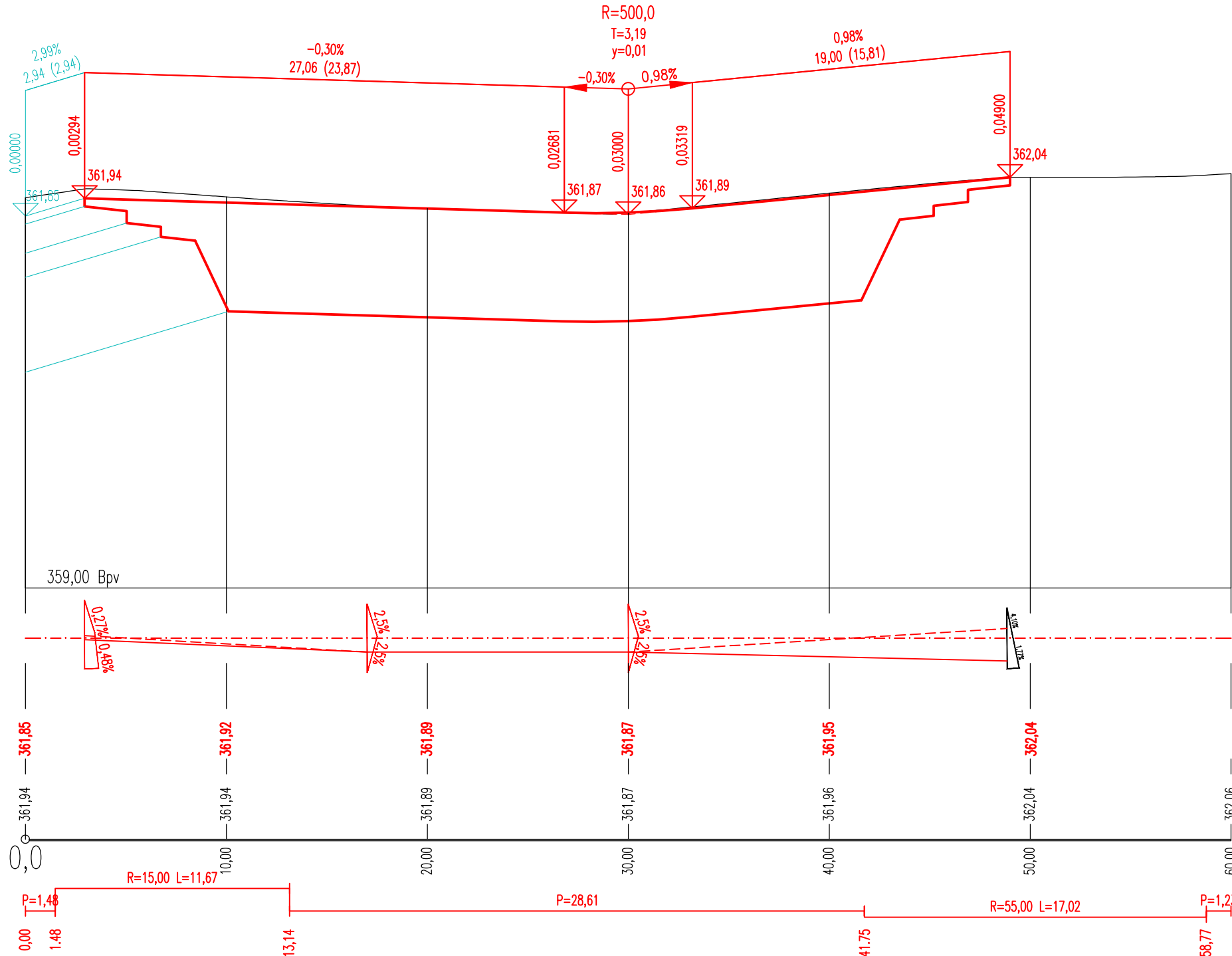
ZMĚNA PŘÍČ. SKLONU:

KÓTY NVELETY:

KÓTY TERÉNU:

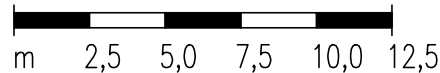
STANIČENÍ:

SMĚROVÉ POMĚRY:

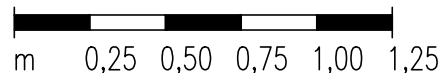


MĚŘÍTKO:

1:250



1:25



D.1.1. SO 121
DUSP+PDPS

SOUŘADICOVÝ SYSTÉM:		S-JTSK	<div><div></div><div>MDS</div><div>PROJEKT</div></div> <div>FÖRSTEROVA Č.P. 175, 566 01 VYSOKÉ MÝTO EMAIL: MDS@MDSPROJEKT.CZ</div>	
VÝŠKOVÝ SYSTÉM:		BpV		
KRESLIL:	MILOŠ BEDNÁŘ, DIS.			
ZPRACOVAL:	MILOŠ BEDNÁŘ, DIS.			
TECHNICKÁ KONTROLA:	ING. JAN BURSA			
ZODPOVĚDNÝ PROJEKTANT:	ING. JAN BURSA		STUPEŇ:	DUSP+PDPS
HLAVNÍ PROJEKTANT:	MILOŠ BEDNÁŘ, DIS.			
KRAJ: PARDUBICKÝ	OKRES: SVITAVY	OBEC: NĚMČICE	ZAK.ČÍSLO:	2271-20-3
INVESTOR: Obec Němčice, Němčice 107, 561 18 Němčice			ARCHIVNÍ ČÍSLO:	2271
AKCE: CHODNÍK PODÉL SILNICE II/360 A III/36018			DATUM:	03/2021
			FORMÁT:	3 A4
			MĚŘÍTKO:	1:250/50
OBJEKT: D.1.1. SO 121 – SILNICE III/36018			ČÍSLO SOUPRAVY:	ČÍSLO PŘÍLOHY:
OBSAH: PODÉLNÝ PROFIL				D.1.1.3.